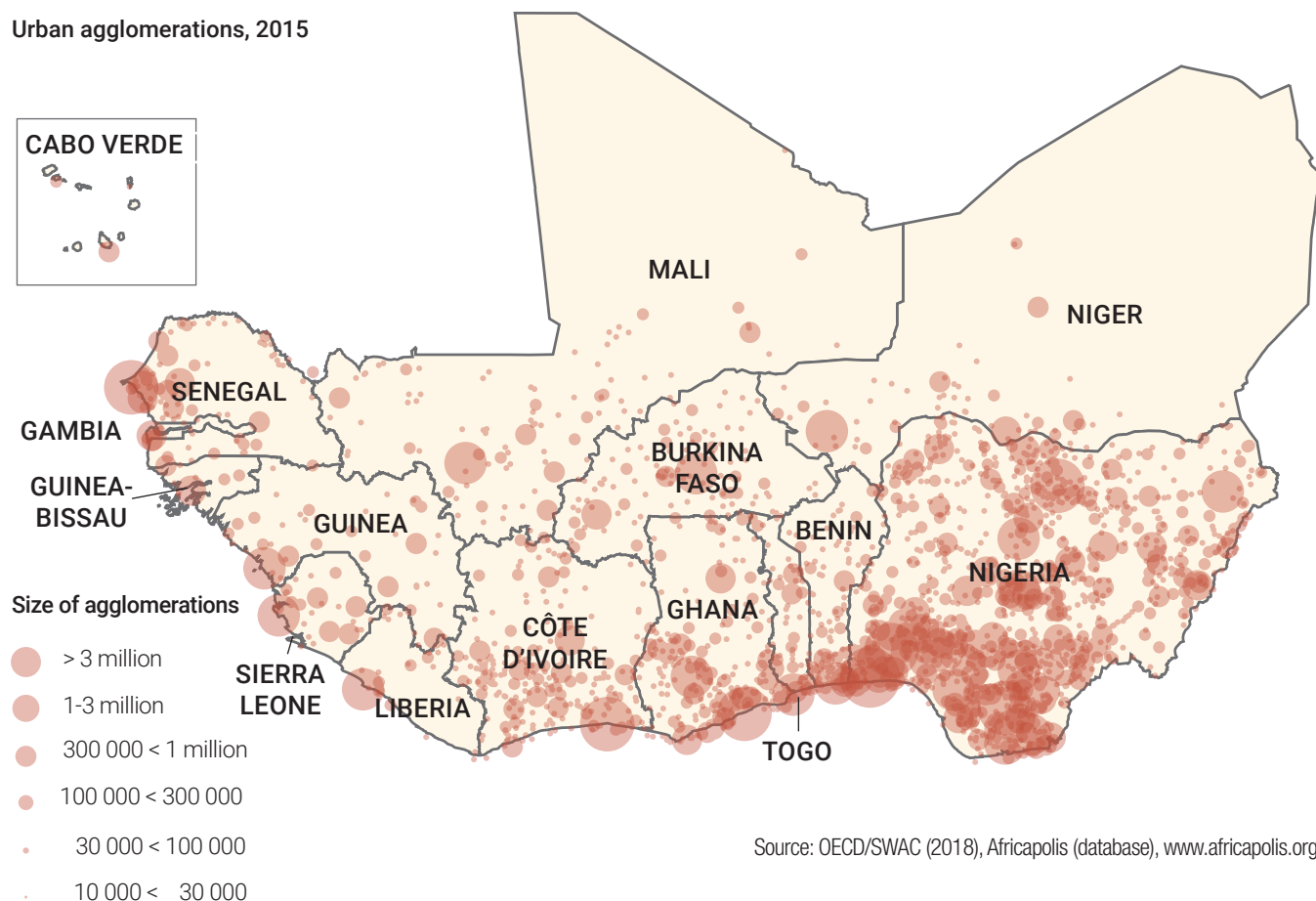




# URBAN AGGLOMERATIONS IN THE ECOWAS AREA

Urban agglomerations, 2015

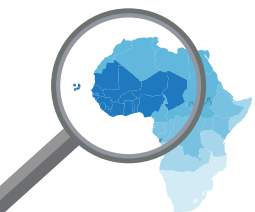


Source: OECD/SWAC (2018), Africapolis (database), www.africapolis.org

The 15 ECOWAS member countries are experiencing a fast rate of urban growth. In 2015, some 165 million ECOWAS citizens or 47% of the regional population lived in one of the region's 2 286 urban agglomerations compared to only 9% in 1950. The majority of people in West Africa's coastal countries are already urban dwellers. Nigeria is the most populous country in Africa and has the second highest level of urbanisation (53%) in the ECOWAS area after Gambia (56%). Its population density is the fourth highest in Africa at 205 inhabitants per km<sup>2</sup>. Nigeria's high population is a key factor in explaining not just the large number of urban agglomerations but also their relatively large size. Twelve cities in Nigeria have a population greater than 1 million people, including Lagos, which is home to 11.8 million people. However, beyond mega-cities, West Africa is characterised by a dense network of small and medium-sized agglomerations that contribute to shaping national urban networks and connecting rural and urban populations. Growing rural population densities are blurring the line between rural and urban.

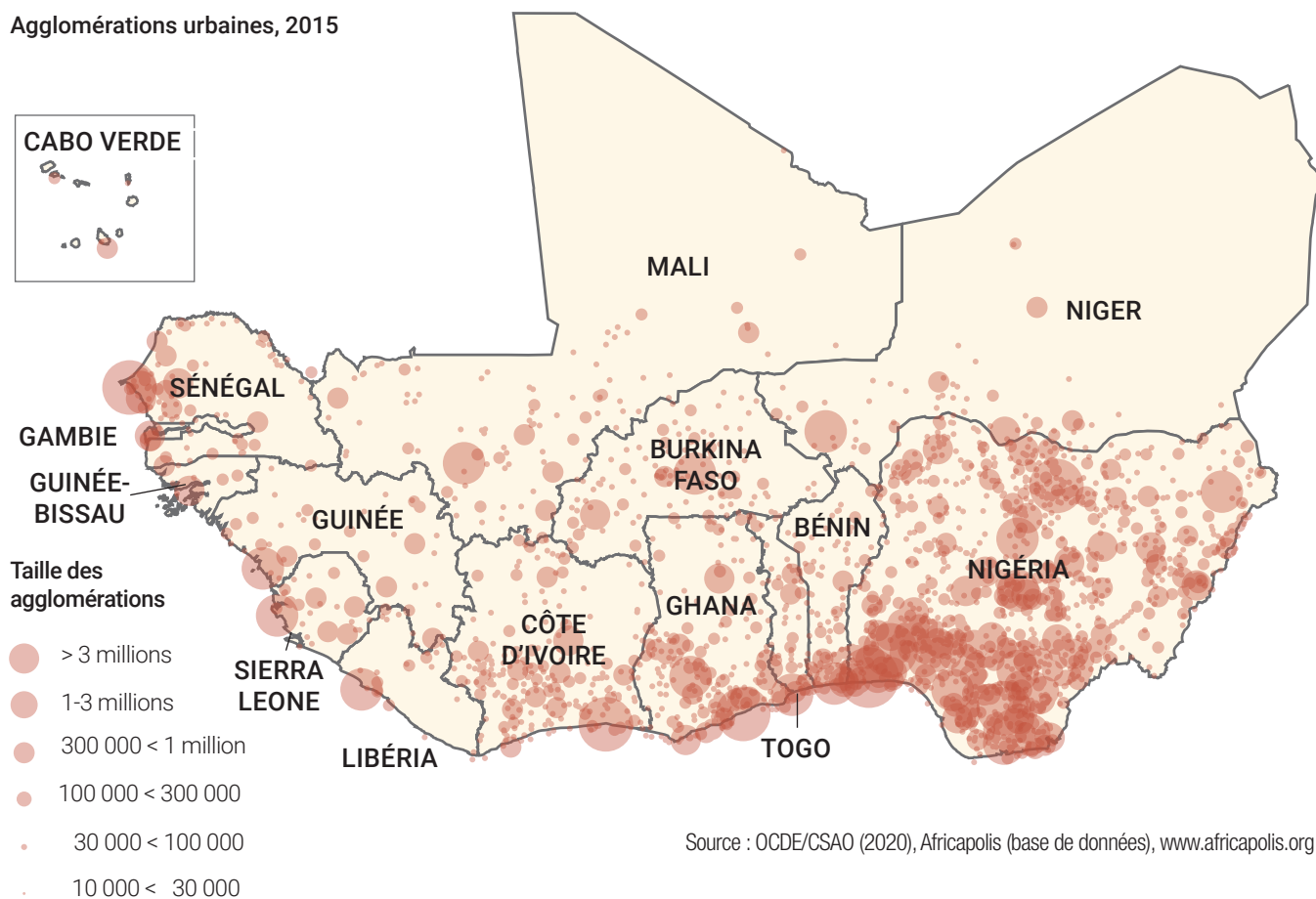
Country	Urban population in million, 2015	Urbanisation level %	Agglomerations #
Benin	5.3	49	122
Burkina Faso	5.3	29	101
Côte d'Ivoire	11.5	49	220
Cabo Verde	0.3	50	4
Ghana	14.2	52	209
Guinea	4.0	37	42
Gambia	1.1	56	11
Guinea-Bissau	0.5	34	6
Liberia	1.7	42	21
Mali	5.7	32	94
Niger	3.3	17	68
Nigeria	99.0	53	1 236
Senegal	7.2	51	74
Sierra Leone	2.6	37	25
Togo	3.4	50	53
<b>ECOWAS area</b>	<b>165.1</b>	<b>47</b>	<b>2 286</b>

Source: OECD/SWAC (2018), Africapolis (database), www.africapolis.org



## AGGLOMÉRATIONS URBAINES DANS L'ESPACE CEDEAO

Agglomérations urbaines, 2015



Source : OCDE/CSAO (2020), Africapolis (base de données), www.africapolis.org

Les 15 pays membres de la CEDEAO connaissent une croissance urbaine rapide. En 2015, quelque 165 millions de citoyens de la CEDEAO, soit 47 % de la population régionale, vivaient dans l'une des 2 286 agglomérations urbaines de la région, contre seulement 9 % en 1950. La majorité des habitants des pays côtiers sont déjà urbains. Le Nigéria est le pays le plus peuplé d'Afrique et a le deuxième niveau d'urbanisation le plus élevé (53 %) dans la zone CEDEAO après la Gambie (56 %). Avec une densité de population de 205 habitants par km<sup>2</sup>, le Nigéria se classe en quatrième position en Afrique. Le poids démographique du Nigéria est un facteur clé pour expliquer non seulement le nombre élevé d'agglomérations urbaines nigérianes mais aussi leur taille relativement importante. Le Nigéria compte douze villes de plus d'1 million d'habitants, dont Lagos, qui abrite 11.8 millions de citoyens. Au-delà des grandes métropoles, un dense réseau de petites et moyennes agglomérations se développe. Il contribue à façonner les réseaux nationaux urbains et à rapprocher les populations urbaines et rurales. La densification rurale floute les frontières entre espaces rural et urbain.

Pays	Population urbaine en millions, 2015	Niveau d'urbanisation %	Agglomérations #
Bénin	5.3	49	122
Burkina Faso	5.3	29	101
Côte d'Ivoire	11.5	49	220
Cabo Verde	0.3	50	4
Ghana	14.2	52	209
Guinée	4.0	37	42
Gambie	1.1	56	11
Guinée-Bissau	0.5	34	6
Libéria	1.7	42	21
Mali	5.7	32	94
Niger	3.3	17	68
Nigéria	99.0	53	1 236
Sénégal	7.2	51	74
Sierra Leone	2.6	37	25
Togo	3.4	50	53
<b>Espace CEDEAO</b>	<b>165.1</b>	<b>47</b>	<b>2 286</b>

Source : OCDE/CSAO (2020), Africapolis (base de données), www.africapolis.org