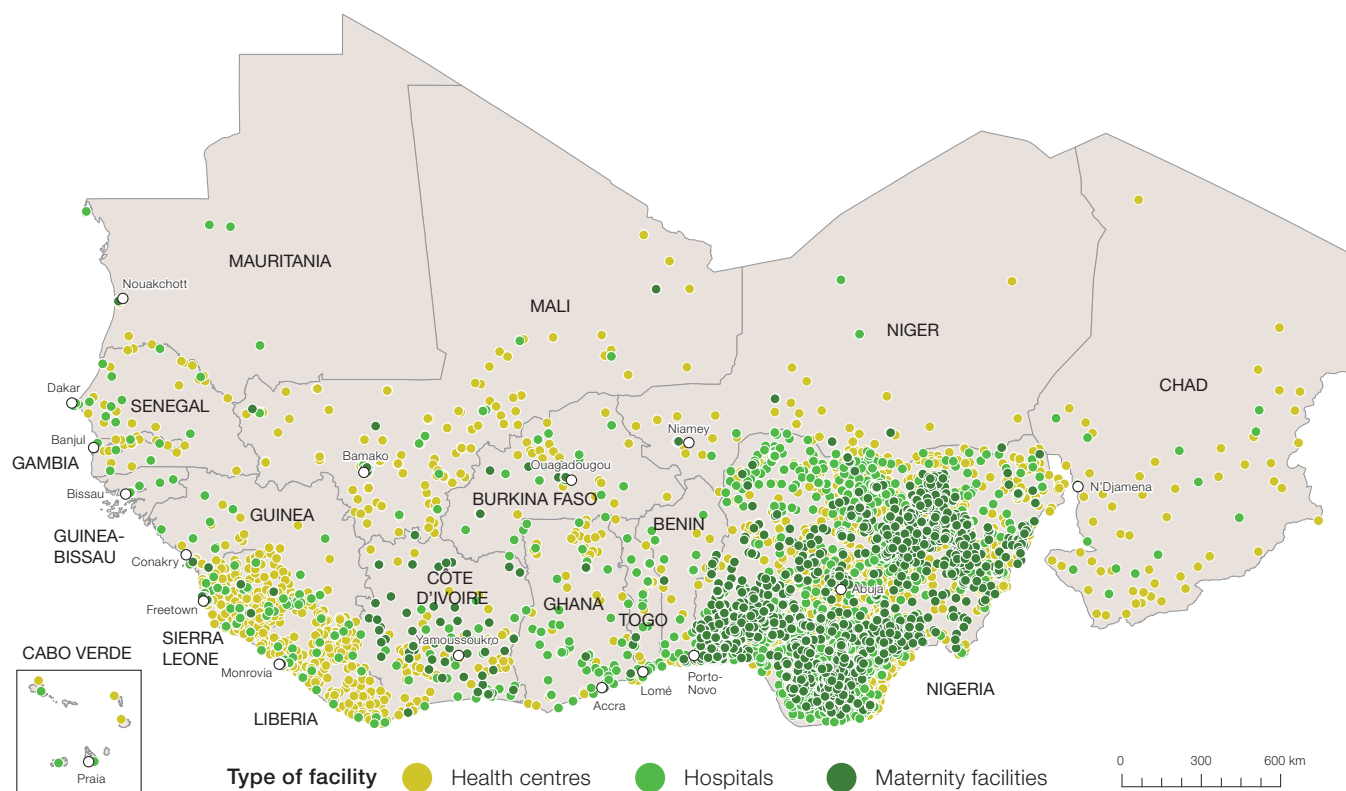





HEALTH COVERAGE IN WEST AFRICA



Source: 2017. Global Healthsites Mapping Project.

Nigeria accounts for 80% of the health infrastructure in West Africa. Following the Ebola crisis, Liberia and Sierra Leone increased their investments in the health sector on a massive scale. Sierra Leone now has more hospitals than Côte d'Ivoire, even though that the country's population is three-times larger. Disparities are even greater within countries. Abuja, Bamako, Ouagadougou and Niamey seem to be pockets with developed health infrastructure within larger less-favoured regions. There are some 830 health establishments located less than 20 km from a land border, leading to the development of cross-border health care. The gaps in the medical infrastructure are particularly visible along the Niger-Nigeria border (Katsina Maradi or Birnin Kebbi-Dosso). Moreover, border cities currently have a surplus of medical centres and a deficit

of hospitals and maternity facilities in relation to the urban population size. Closer collaboration between border cities could facilitate the development of cross-border health facilities and better meet needs of the region as a whole.



OECD (2019), "Businesses and Health in Border Cities", West African Papers, No. 22, OECD Publishing, Paris.

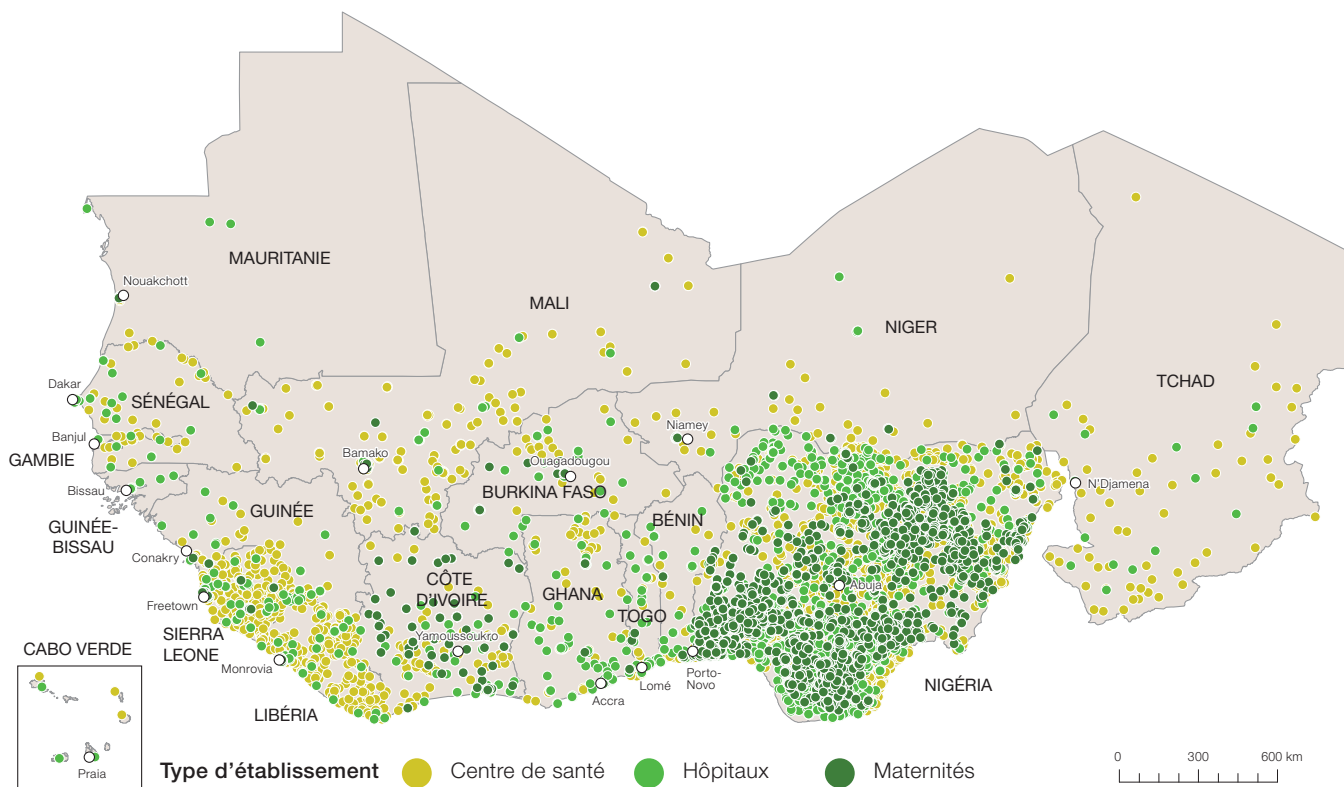
Number of hospitals, 2017

Country	Hospitals	Hospital/inhab. (thousands)
Benin	52	214.9
Burkina Faso	35	548.4
Cabo Verde	3	182.1
Chad	22	677.3
Côte d'Ivoire	80	303.7
Gambia	4	525.1
Ghana	125	230.7
Guinea	23	552.9
Guinea-Bissau	7	265.9
Liberia	54	87.6
Mali	37	501.1
Mauritania	15	294.7
Niger	27	795.5
Nigeria	5 107	37.4
Senegal	19	834.2
Sierra Leone	99	76.3
Togo	35	222.8
Total	5 744	67.4

This map is without prejudice to the status of or sovereignty over any territory, to the delimitation of international frontiers and boundaries and to the name of any territory, city or area. We encourage the use of our maps. Please include the SWAC copyright, inform or contact us for specific requests: swac.contact@oecd.org



COUVERTURE SANITAIRE EN AFRIQUE DE L'OUEST



Source : 2017. Global Healthsites Mapping Project.

Nombre d'hôpitaux, 2017

Pays	Hôpitaux	Hôpital/hab. (milliers)
Bénin	52	214.9
Burkina Faso	35	548.4
Cabo Verde	3	182.1
Côte d'Ivoire	80	303.7
Gambie	4	525.1
Ghana	125	230.7
Guinée	23	552.9
Guinée-Bissau	7	265.9
Libéria	54	87.6
Mali	37	501.1
Mauritanie	15	294.7
Niger	27	795.5
Nigéria	5 107	37.4
Sénégal	19	834.2
Sierra Leone	99	76.3
Tchad	22	677.3
Togo	35	222.8
Total	5 744	67.4

Le Nigéria représente 80 % des infrastructures de santé de la région. Suite à la crise d'Ebola, le Libéria et la Sierra Leone ont massivement investi. La Sierra Leone compte désormais plus d'hôpitaux que la Côte d'Ivoire alors qu'elle est trois fois moins peuplée. Cependant, les disparités sont plus fortes au sein des pays. Abuja, Bamako, Ouagadougou et Niamey apparaissent comme des îlots de développement au milieu de grandes régions moins favorisées. Quelque 830 établissements de santé sont situés à moins de 20 km d'une frontière terrestre, suscitant une pratique transfrontalière de la santé. L'écart de développement médical est particulièrement visible le long de la frontière Niger-Nigéria (Katsina-Maradi ou Birnin Kebbi-Dosso). Les régions frontalières présentent un excédent de centres médicaux et un déficit d'hôpitaux

et de maternités par rapport à la taille de la population urbaine. Une collaboration plus étroite entre les villes concernées pourrait faciliter le développement d'établissements de santé à vocation transfrontalière et ainsi mieux répondre aux besoins.



OCDE (2019), « Entreprises et santé dans les villes frontalières », Notes ouest-africaines, n° 22, Éditions OCDE, Paris.

Cette carte est sans préjudice du statut de tout territoire, de la souveraineté s'exerçant sur ce dernier, du tracé des frontières et limites internationales, et du nom de tout territoire, ville ou région. Nous encourageons l'utilisation de nos cartes. Veuillez nous en informer et faire mention du copyright du CSAO. Pour des demandes spécifiques, contactez : swac.contact@oecd.org