


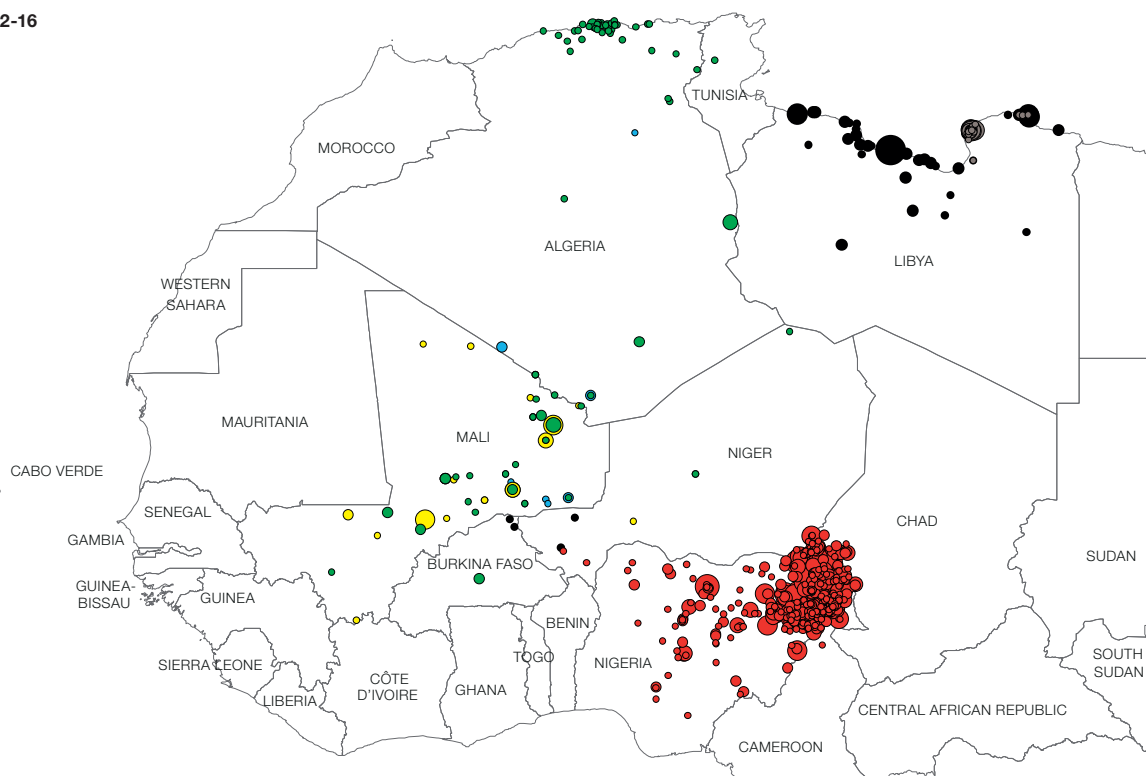



VIOLENT EXTREMISM IN THE SAHARA-SAHEL

Number of victims, 2012-16



Groups



Note: The groups affiliated to Al-Qaeda in the Islamic Maghreb (AQIM) are Al-Mourabitoun and Those Who Sign in Blood. Only violent events attributed to an identified perpetrator are taken into consideration.

Source: ACLED, data 2012-16, www.acleddata.com/data/africa

Numerous extremists groups are active across the Sahara-Sahel area and in the Lake Chad region. Most are extremely mobile and operate easily across national territories because of the porous nature of national borders in the region. Their actions are being increasingly constrained by military responses launched by national governments in alliance with international partners. Moreover, warring parties regularly develop temporary allegiances against a common enemy, but tend to not contribute to the establishment of a stable coalition between diverse and conflicting factions, thus obstructing efforts to achieve peace (i.e. conflict in Mali). The mapping of the

attacks that have been carried out by the main extremist groups in the region since the start of the war in Mali in 2012 illustrates the trans-national activity of terrorist groups. The Boko Haram insurgency caused, by far, the largest number of civilian casualties, mostly in northeastern Nigeria. Concerns over the deteriorating security situation has prompted calls for co-ordinated regional action to promote security, governance and development, and has given impetus to the creation of the G5 Sahel Joint Military Force. Additionally, the newly established Alliance for the Sahel aims to enhance regional partners' co-ordination, while also scaling up the impact of development initiatives.



Extract


Walther, O. (2017), "Wars and Conflicts in the Sahara-Sahel", West African Papers, No. 10, OECD Publishing, Paris, <http://dx.doi.org/10.1787/8bbc5813-en>

This map is without prejudice to the status of or sovereignty over any territory, to the delimitation of international frontiers and boundaries and to the name of any territory, city or area. We encourage the use of our maps. Please include the SWAC copyright, inform or contact us for specific requests: swac.contact@oecd.org

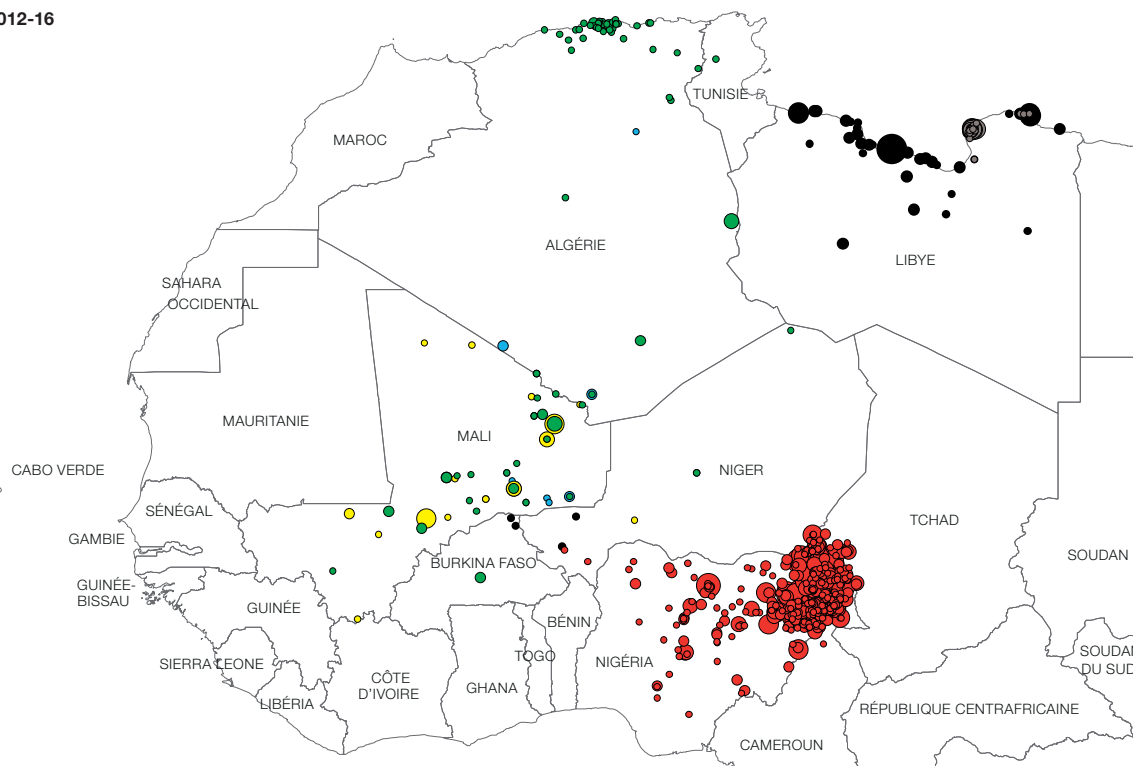



EXTRÉMISME VIOLENT AU SAHARA-SAHEL

Nombre de victimes, 2012-16



Groupes terroristes



Note : les groupes affiliés à Al-Qaida au Maghreb islamique (AQMI) sont Al-Mourabitoun et les Signataires par le sang. Seuls les événements violents dont l'attaquant est identifié sont pris en considération.

Source : ACLED, données 2012-16, www.acleddata.com/data/africa

Le Sahara-Sahel et la région du lac Tchad arbitrent de nombreux groupes extrémistes. Extrêmement mobiles, ils opèrent à travers les territoires nationaux profitant de la nature poreuse des frontières nationales. Les opérations militaires des gouvernements nationaux et de leurs partenaires internationaux, les contraignent cependant de plus en plus. De plus, si les différents belligérants scellent régulièrement des alliances face à un ennemi commun, ils ne parviennent pas à former de coalition stable entre les diverses factions du conflit ce qui freine toute discussion vers la paix (i.e. conflit au Mali). La cartographie des attaques terroristes

depuis le début de la guerre du Mali en 2012 illustre leur activité transnationale. L'insurrection de Boko Haram est de loin celle qui a fait le plus de victimes civiles, principalement au nord-est du Nigéria. La détérioration de la situation sécuritaire a déclenché une action régionale coordonnée pour promouvoir la sécurité, la gouvernance et le développement, donnant naissance à la Force conjointe du G5 Sahel. Par ailleurs, « l'Alliance pour le Sahel », récemment créée, vise à améliorer la coordination des partenaires dans la région tout en augmentant l'impact des initiatives de développement.



Extrait

Walther, O. (2017), « Guerres et conflits au Sahara-Sahel », Notes ouest-africaines, n° 10, Éditions OCDE, Paris
<http://dx.doi.org/10.1787/04bdd7aa-fr>

Cette carte est sans préjudice du statut de tout territoire, de la souveraineté s'exerçant sur ce dernier, du tracé des frontières et limites internationales, et du nom de tout territoire, ville ou région. Nous encourageons l'utilisation de nos cartes. Veuillez nous informer et en faire mention du copyright du Club. Pour des demandes spécifiques, contacter : swac.contact@oecd.org